
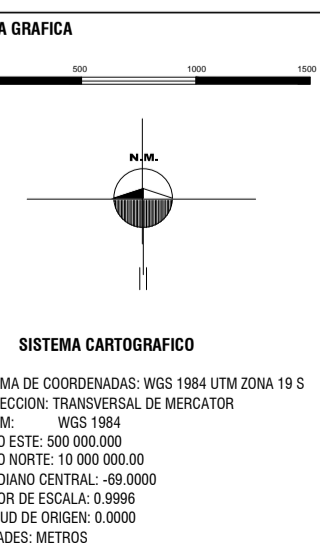
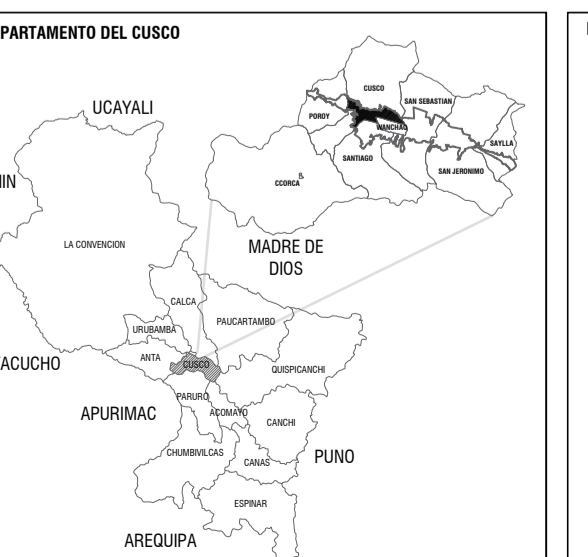


- LEYENDA**
- MAYOR INTENSIDAD DE ILUMINACION PEATONAL
 - MENOR INTENSIDAD DE ILUMINACION PEATONAL
 - ESPACIOS PUBLICOS
 - ESPACIO CIRCUNJANTE AL AREA URBANA DEL DISTRITO DEL CUSCO
 - MANZANA BASE
 - LIMITE DE SECTORIZACION
 - LIMITE DISTRITAL
 - LIMITE DEL AREA URBANA DISTRITAL
 - LIMITE PARQUE ARQUEOLOGICO DE SAQSAYWAMAN
 - VIAS DEPARTAMENTALES Y VECINALES
 - LINEA FERREA
 - HIDROLOGIA
 - CURVAS DE NIVEL



GOBIERNO MUNICIPAL DEL CUSCO SUBGERENCIA DE ORDENAMIENTO TERRITORIAL PROVINCIAL	
NOMBRE DEL PLAN: PLAN URBANO DEL DISTRITO DE CUSCO 2016-2021	
ESTADO: DIAGNOSTICO	
PLANE: MOBILIDAD URBANA - ILUMINACION	
ESCALA: 1/7500	FECHA: MARZO DEL 2016
CODIGO DE PLAN: PD-38	